

TUMAČ PLANSKOG ZNAKOVLJA

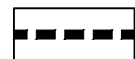
GRANICE



GRANICA NASELJA



OBUHVAT V. ID PPUO GENERALSKI STOL



OBUHVAT URBANISTIČKOG PLANA UREĐENJA



ZAŠTITNI INFRASTRUKTURNI KORIDOR


POVRŠINE ZA RAZVOJ I UREĐENJE

RAZVOJ I UREĐENJE POVRŠINA NASELJA

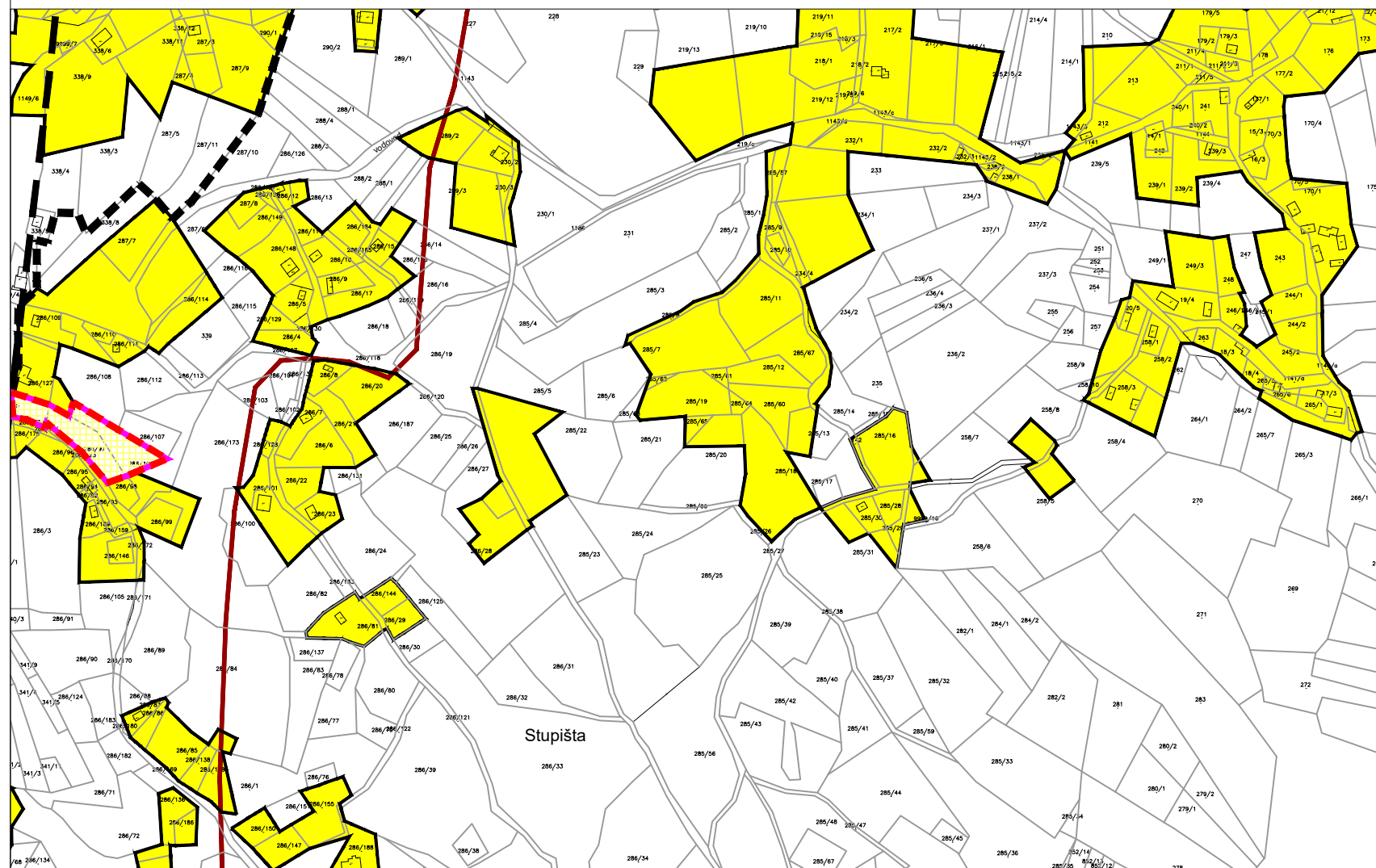
izgrađeno/neizgrađeno



IZGRAĐENI DIO GRAĐEVINSKOG PODRUČJA



PROŠIRENJE GRAĐEVINSKOG PODRUČJA NASELJA



V. IZMJENE I DOPUNE PROSTORNOG PLANA UREĐENJA OPĆINE GENERALSKI STOL

GRAĐEVINSKA PODRUČJA NASELJA

(prijedlog plana za javnu raspravu)

Županija:	KARLOVAČKA
Općina:	Generalski stol
Naziv prostornog plana: V. IZMJENE I DOPUNE PROSTORNOG PLANA UREĐENJA OPĆINE GENERALSKI STOL	
Naziv kartografskog prikaza: Građevinska područja naselja	
Broj kartografskog prikaza: 4.8.	Mjerilo kartografskog prikaza: 1:5000
Odluka o izradi prostornog plana: Glasnik Općine Generalski Stol broj 03/2023	Odluka općinskog vijeća o donošenju plana:
Objava javne rasprave:	Javni uvid održan:
Pečat tijela odgovornog za provođenje javne rasprave: M.P.	Odgovorna osoba za provođenje javne rasprave: Ana Vinski, dipl.oec.
Pravna osoba koja je izradila plan: zona kvadrat d.o.o., Prilaz zagrebačkoj cesti 5, Zagreb	
Pečat pravne osobe koja je izradila plan: M.P. Direktorica : Željka Kajfeš, dipl.ing.arh.
Stručni tim u izradi plana: Željka Kajfeš, dipl.ing.arh.- ovlaštena arhitektica urbanistica Ana Staničić, dipl.ing.arh.- ovlaštena arhitektica urbanistica Branka Mamula, mag.ing.arch.	
Odgovorni voditelj izrade plana :	Željka Kajfeš, ovlaštena arhitektica urbanistica
Pečat predstavničkog tijela: M.P.	Predsjednik predstavničkog tijela: Damir Kolić
Istovjetnost prostornog plana s izvornikom ovjerava: 	Pečat nadležnog upravnog tijela: M.P.