

TUMAČ ZNAKOVA


GRANICE

- GRANICA OPĆINE
- GRANICA NASELJA
- IZUZETNO VRIJEDNO I VRIJEDNO POLJOPRIVREDNO ZEMLJIŠTE
- ZAŠTITNI INFRASTRUKTURNI KORIDOR

POVRŠINE ZA RAZVOJ I UREĐENJE

- RAZVOJ I UREĐENJE POVRŠINA NASELJA
- IZGRAĐENI DIO GRAĐEVINSKOG PODRUČJA
- NEIZGRAĐENI DIO GRAĐEVINSKOG PODRUČJA

RAZVOJ I UREĐENJE POVRŠINA IZVAN NASELJA



GROBLJE

ENERGETSKI SUSTAV

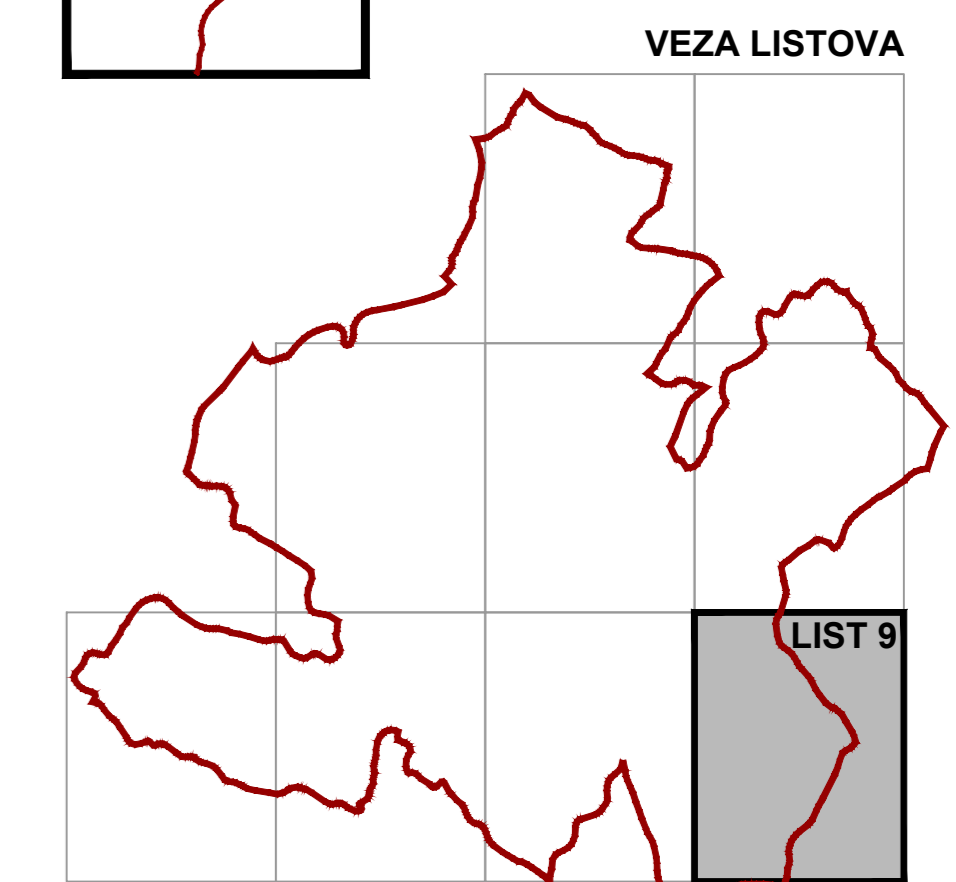
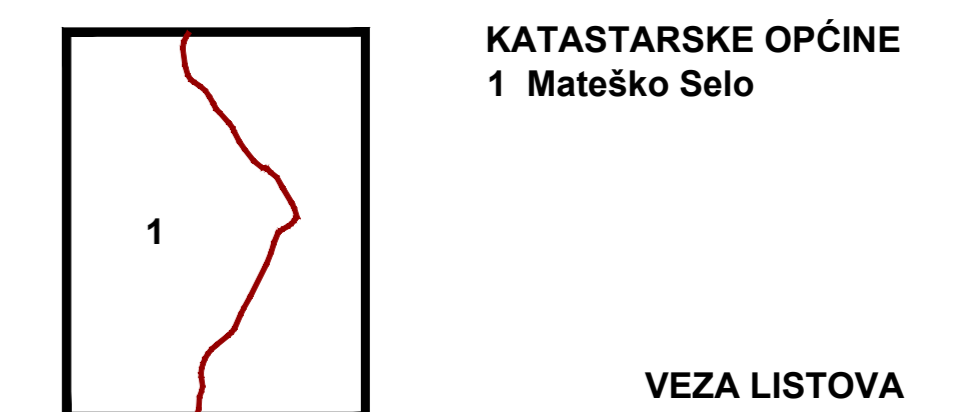
- 35 kV DALEKOVOD /POSTOJEĆI/ PLANIRANI/
- 110 kV DALEKOVOD /POSTOJEĆI/ PLANIRANI/
- 220 kV DALEKOVOD /POSTOJEĆI/
- 2x400 kV DALEKOVOD /PLANIRANI/



IV. ID PPUO



IV. ID PPUO NAKON JR



KARLOVAČKA ŽUPANIJA  
OPĆINA GENERALSKI STOL

Naziv prostornog plana: IV. IZMJENE I DOPUNE  
PROSTORNOG PLANA UREĐENJA OPĆINE GENERALSKI STOL  
PRIJEDLOG IZMJENA PLANA ZA PONOVNU JAVNU RASPRAVU  
Naziv kartografskog prikaza: GRAĐEVINSKA PODRUČJA NASELJA  
LIST 9

Broj kartografskog prikaza: 4.9. Mjerilo kartografskog prikaza: 1 : 5000

Odluka Općinskog vijeća Općine Generalski Stol o izradi IV. izmjena i dopuna PPUO Generalski Stol: Glasnik Općine Generalski Stol broj XX72

Javna rasprava objavljena je: 24.02.2026. godine

Ponovna javna rasprava objavljena je: XX.XX.XXXX.godine

Pečat tijela odgovornog za provođenje javne rasprave: M.P.

Suglasnost na plan: Ana Vinski, dipl. oec.

Pravna osoba koja je izradila plan: JAVNA USTANOVA ZAVOD ZA PROSTORNO UREĐENJE KARLOVAČKE ŽUPANIJE

Pečat pravne osobe koja je izradila plan: M.P.

Pečat odgovornog voditelja izrade plana: M.P.

Pečat odgovornog voditelja izrade projekta: M.P.

Stručni tim u izradi plana: 1. Marinko Maradin, dipl.ing.arh. 2. Slađana Fumić, dipl.sur. 3. Darja Šenk, mag.ing.aedif.

Stručni tim u izradi Plana: 4. Dušan Mitković, stroj.teh.

Pečat Općinskog načelnika Općine Generalski Stol: M.P.

Općinski Načelnik: Alan Halar, dipl.ing.

Istovjetnost ovog prostornog plana s izvornikom ovjerava: M.P.

Pečat nadležnog tijela: M.P.

(ime, prezime, potpis)

PETRUNIĆI

MREŽNIČKI BREST

KO SELO